



АДМИНИСТРАЦИЯ ГОРОДА ПЕРМИ  
ДЕПАРТАМЕНТ ЗЕМЕЛЬНЫХ ОТНОШЕНИЙ

**РЕШЕНИЕ**

**о размещении объектов № 21-01-44-835 от 05 ИЮЛИ 2021**

г. Пермь, ул. Сибирская, 15

Департамент земельных отношений администрации города Перми в соответствии с пунктом 3 статьи 39.36 Земельного кодекса Российской Федерации, Положением о порядке и условиях размещения объектов на землях или земельных участках, находящихся в государственной или муниципальной собственности, на территории Пермского края без предоставления земельных участков и установления сервитутов, публичного сервитута, утвержденным постановлением Правительства Пермского края от 22 июля 2015 г. № 478-п, заявлением от 24 июня 2021 г. № 21-01-06-10324

**разрешает** ИП Помогаеву Виктору

**размещение объекта:** проезды, в том числе вдольтрассовые, и подъездные дороги, для размещения которых не требуется разрешения на строительство

**на землях:** государственная собственность на которые не разграничена

**на срок:** 11 месяцев

**местоположение:** Пермский край, г. Пермь, Дзержинский район, ул. Рабочая.

Территория, согласно схеме, расположена в зонах с особыми условиями использования территорий: охранный зона объектов электросетевого хозяйства, приаэродромная территория аэродрома аэропорта Большое Савино.

ИП Помогаеву В.А.:

1. соблюдать правила охраны электрических сетей, установленные постановлением Правительства Российской Федерации от 24 февраля 2009 г. № 160 «О порядке установления охранных зон объектов электросетевого хозяйства и особых условий использования земельных участков, расположенных в границах таких зон»;

2. соблюдать Правила использования воздушного пространства, установленные постановлением Правительства Российской Федерации от 11 марта 2010 г. № 138 «Об утверждении Федеральных правил использования воздушного пространства Российской Федерации».

**Приложение:** схема предполагаемых к использованию земель или части земельного участка (на 1 л. в 1 экз.)

Исполняющий обязанности заместителя  
главы администрации города Перми –  
начальника департамента земельных  
отношений администрации города Перми



К.М. Хайруллина

# СХЕМА ПРЕДПОЛАГАЕМЫХ К ИСПОЛЬЗОВАНИЮ ЗЕМЕЛЬ ИЛИ ЧАСТИ ЗЕМЕЛЬНОГО УЧАСТКА

Объект: Проезды, в том числе вдольтрассовые, и подъездные дороги,  
для размещения которых не требуется разрешения на строительство  
Местоположение: Пермский край, г. Пермь, Дзержинский район, ул. Рабочая  
Площадь земель или части земельного участка, кв.м.: 558  
Категория земель: земли населенных пунктов  
Вид разрешенного использования земельного участка: отсутствует






## КАТАЛОГ КООРДИНАТ, м

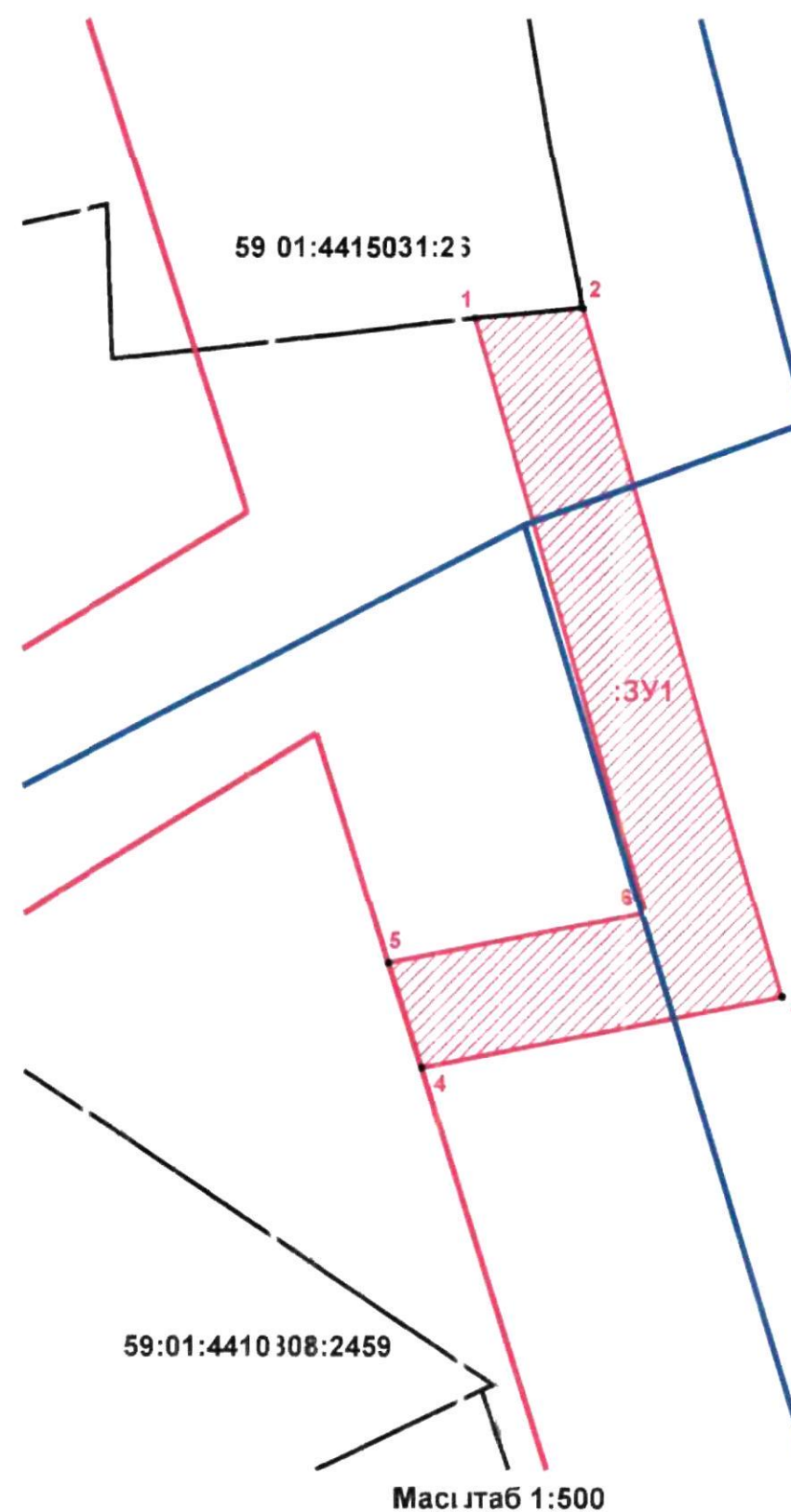
| № точки границы | X         | Y          |
|-----------------|-----------|------------|
| 1               | 516487,05 | 2229293,58 |
| 2               | 516487,81 | 2229301,45 |
| 3               | 516437,92 | 2229315,81 |
| 4               | 516432,79 | 2229289,56 |
| 5               | 516440,39 | 2229287,19 |
| 6               | 516444,02 | 2229305,93 |

## ОПИСАНИЕ ГРАНИЦ СМЕЖНЫХ ЗЕМЛЕПОЛЬЗОВАНИЙ:

|               |                              |
|---------------|------------------------------|
| от т.1 до т.2 | ЗУ с кад. № 59:01:4415031:26 |
| от т.2 до т.1 | городские земли              |

## УСЛОВНЫЕ ОБОЗНАЧЕНИЯ:

- 59:01:4415031:26 - номер учётного земельного участка  
 - граница кадастрового квартала  
 - существующая часть границы, имеющиеся в ЕГРН сведения о которой достаточны для определения её местоположения  
 - граница проектируемого размещения Объекта  
 - обозначение территории проектируемого размещения Объекта  
 - характерная точка границы территории размещения Объекта



ВЕРНО

Заявитель: Помогает В.А.

(по доверенности Исупов Е.В.)

23 июня 2021 г.

М.П.

(для подписания лиц, уполномоченных на подписание)